

**définir nos**

**zones**

**d'accélération**

**des énergies**

**renouvelables, les...**

**ZAEnR**

**livret d'info  
communale**

**janvier 24**



**3- énergies renouvelables  
en Vienne & Gartempe :**

**le plan paysage**

6

à l'échelle CC Vienne&Gartempe

# un **Plan Paysage**



...un plan concerté

*qui définit des  
préconisations pour  
l'éolien & le  
photovoltaïque*

6

à l'échelle CC Vienne&Gartempe



# un **Plan Paysage**

**un taux d'EnR  
déjà très élevé**

## **PCAET**

= plan climat air énergie territorial  
= outil contractuel territoire / région / état  
pour mesures opérationnelles pour  
répondre aux enjeux du changement  
climatique

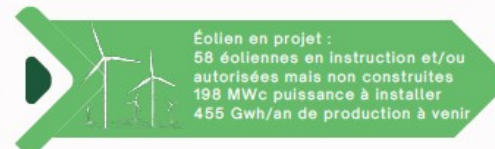
01



Éolien existant :  
56 éoliennes (+ 3 à Moulismes)  
= 139Mwc de puissance installée  
= 318 GWh/ an



02



03



Parcs agrivoltaïques en projet :

4 500 ha de projets = env. 2 000 ha de parcs potentiels  
= puissance 1 400 Mwc  
= production 1.6 Twh/an

04



6

à l'échelle CC Vienne&Gartempe

# un **Plan Paysage**

outil réglementaire

*prévoit : des contraintes,  
interdictions,  
recommandations  
d'implantations pour les  
projets éoliens et PV*



# un **Plan Paysage**



Les unités paysagères :

- Les terres froides
- Les plaines vallonnées
- La vallée de la Vienne
- La vallée de la Gartempe

Différentes zones de restrictions :

- Zones incompatibles
- Zones à fortes contraintes
- Zones à enjeux locaux

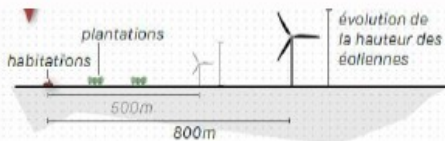
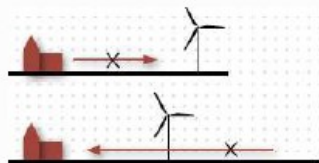
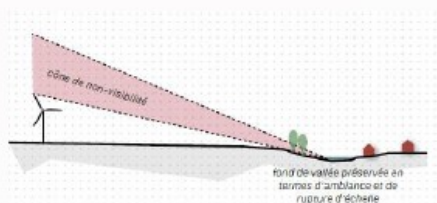
Différentes sensibilités :

- Liées au patrimoine bâti
- Liées au patrimoine naturel
- Liées aux unités paysagères

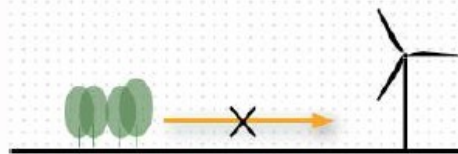
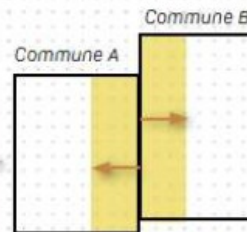
# un Plan Paysage

pour l'éolien

**X** Zones incompatibles **X**



**X** Zones fortes contraintes **X**



**X** Zones enjeux locaux **X**



6

à l'échelle CC Vienne&Gartempe



# un **Plan Paysage**

pour le  
photovoltaïque



## PARCS PHOTOVOLTAIQUES

Privilégier les implantations au sols sur les terres peu valorisables : friches industrielles, délaissés routiers, anciennes carrières, sites pollués...



## PARCS AGRIVOLTAÏQUES

A privilégier sur les exploitations agricoles qui pratiquent l'élevage

Aucun déboisement autorisé

Implantation d'une parcelle témoin




6

à l'échelle CC Vienne&Gartempe



# un **Plan Paysage**

pour le  
photovoltaïque



## MESURES COMMUNES

Localisation à 100 mètres des habitations (ou zones U)

La taille des parcs doit être modérée

Vigilance sur les clôtures vis à vis des corridors et continuités écologiques

Pas de visibilité depuis un bourg implanté dans les vallées de la Vienne ou de la Gartempe

